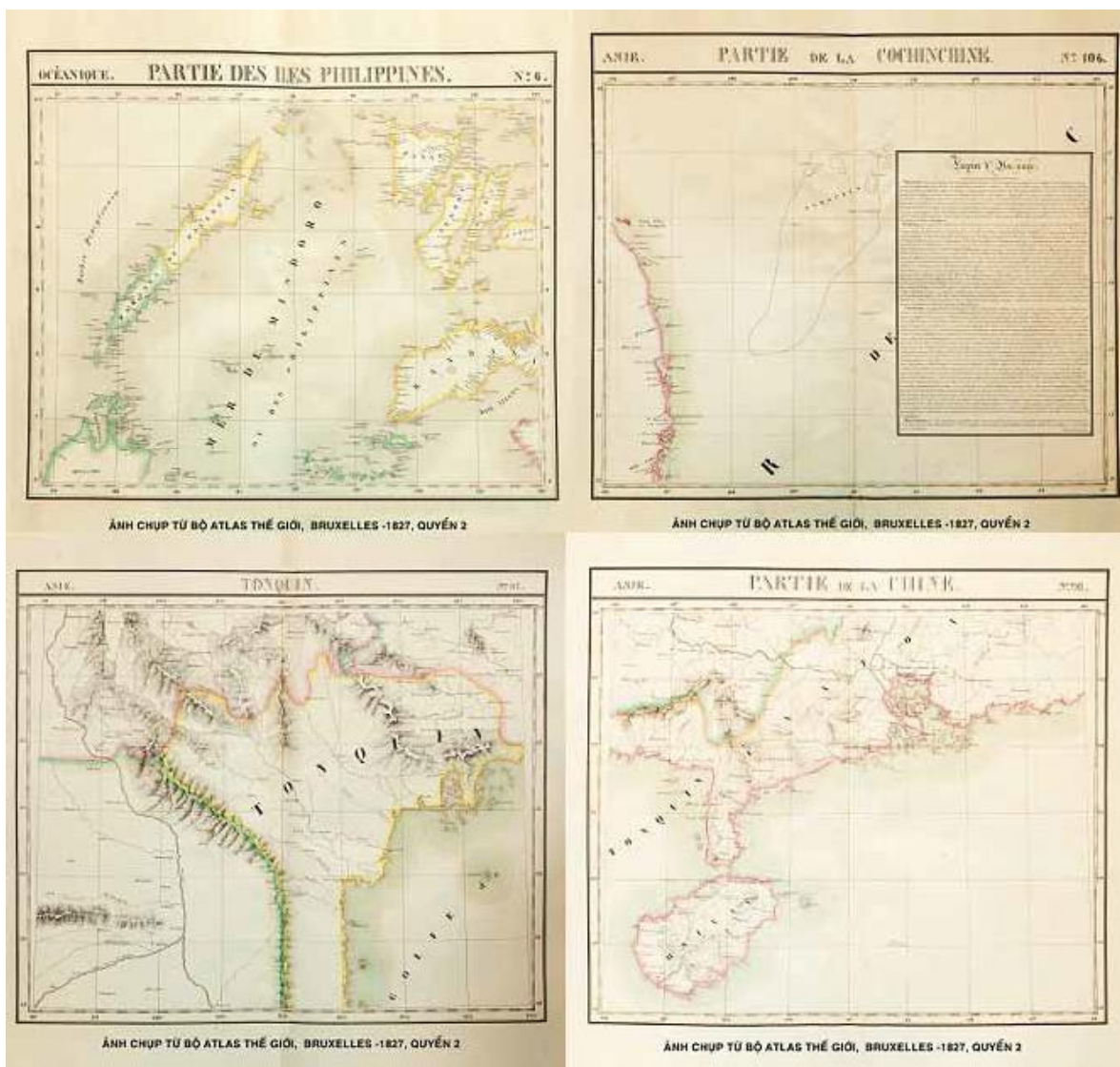



MỘT BẰNG CHỨNG PHÁP LÝ VÔ GIÁ

Bộ "Atlas Thế giới" được xuất bản tại Bruxelles từ năm 1827 - tác giả là nhà địa lý học người Bỉ Philippe Vandermaelen, đồng thời là người sáng lập Viện Địa lý Hoàng gia Bỉ rất có ý nghĩa cho Việt Nam khẳng định chủ quyền với hai quần đảo Hoàng Sa và Trường Sa.

■ ĐÀI SƠN LỘC





LAI LỊCH TẬP BẢN ĐỒ VÔ GIÁ

Năm 1827 Philippe Vandermaelen (1795-1869), nhà Địa lý học kiệt xuất, thành viên Hội Địa lý Paris xuất bản bộ Atlas Thế giới gồm 6 tập với 7 bản đồ chung của 5 châu lục, 381 bản đồ chi tiết, 40 trang bảng thống kê và nhiều thông tin về địa lý tự nhiên, chính trị, khoáng sản.

Bộ Atlas được hoàn chỉnh trên cơ sở những tấm bản đồ tốt nhất thế giới lúc đó, cùng các thông tin từ quan sát thiên văn hay những chuyến du hành ở nhiều nơi trên Trái đất và được vẽ thống nhất theo tỉ lệ 1/1641836, kích thước 53,5 x 37cm, có thể được ghép lại thành quả địa cầu đường kính 7,755m. Đây thực sự là một cột mốc lớn đánh dấu giai đoạn phát triển vượt trội của công nghệ vẽ và in bản đồ hiện đại ở đầu thế kỷ XIX. Đã gần 200 năm nay, bộ Atlas đã trở nên hết sức nổi tiếng, được khai thác sử dụng ở nhiều nước trên thế giới.

Bản đồ các nước châu Á gồm 111 tấm, được xếp chủ yếu trong tập hai của

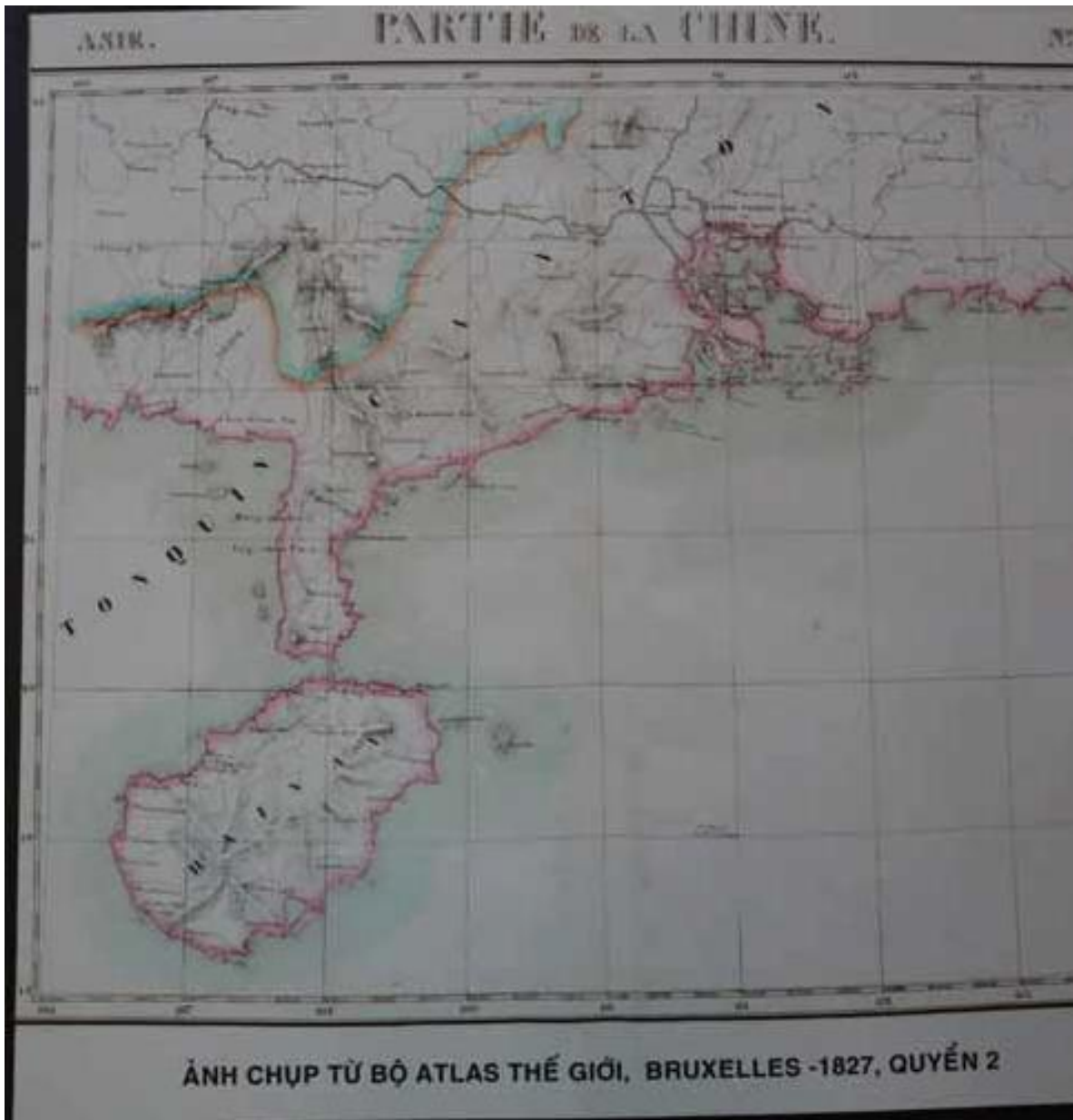
bộ Atlas. Việt Nam khi đó được giới thiệu thông qua các tấm bản đồ số 97, 105, 106, 110. Partie de la Cochinchine là tờ số 106, vẽ đường bờ biển miền Trung Việt Nam từ vĩ tuyến 12 đến vĩ tuyến 16. Phía ngoài khơi, PARACELS (là quần đảo Hoàng Sa) được vẽ khá chi tiết và chuẩn xác từ vĩ độ 16 đến 17 và kinh độ từ 109 đến 111. Quần đảo PARACELS trong bản đồ có các đảo Pattles, Duncan ở phía Tây; Tree và Lincoln, Rocher au dessus de l'eau (Bãi đá ngầm) ở phía Đông và Triton ở phía tây Nam, ngay dưới vĩ độ 16; Investigateur ở sâu xuống phía Nam khoảng vĩ độ 14,5. Bên cạnh khu vực được xác định là PARACELS, bản đồ có một bản giới thiệu tóm tắt về Đế chế An Nam (Empire d'Annam).

Tiếp theo Partie de la Cochinchine ở phía trên là tấm số 98 mang tên Partie de la Chine trong vĩ độ 18 - 21 và kinh độ 106 - 114 vẽ khu vực Quảng Đông và đảo Hải Nam, cho biết biên giới cực nam của Trung Quốc chưa chạm đến vĩ độ 18. Tất cả các bản đồ của Trung Quốc từ thập kỷ đầu thế

kỷ XX trở về trước cũng hoàn toàn thống nhất với bản đồ phương Tây không hề vẽ lãnh thổ cực nam của Trung Quốc vượt xuống dưới vĩ độ 18. Điều này không chỉ phản ánh tình khách quan, chuẩn xác của bộ Atlas, mà còn góp phần làm tăng thêm giá trị minh chứng chủ quyền của Việt Nam ở Paracels đã được thể hiện trong Partie de la Cochinchine.

Bắt đầu từ thế kỷ XVI đã có một số bản đồ phương Tây vẽ về khu vực Đông Ấn có đánh dấu địa danh Paracels (Hoàng Sa) ở giữa Biển Đông và khu vực bờ biển phía tây Paracels (bờ biển miền Trung Việt Nam) được đánh dấu là Costa de Paracels (bờ biển Hoàng Sa). Bước sang thế kỷ XVII và nhất là thế kỷ XVIII, nhiều bản đồ đã thể hiện rõ ràng hơn vị trí, đặc điểm địa lý và mối quan hệ chủ quyền của Paracels với khu vực Đông Ấn, tuy vậy hầu hết các bản đồ này vẫn xếp Paracels vào chung khu vực Đông Ấn.

Phải đến đầu thế kỷ XIX, khi Vương triều Nguyễn được thành lập với sự khẳng định



chủ quyền của Việt Nam một cách đầy đủ, thật sự theo đúng nguyên tắc thụ đắc lãnh thổ được phương Tây thừa nhận và ca ngợi, bản đồ phương Tây mới chính thức xác nhận quần đảo Paracels nằm trong phạm vi lãnh thổ Việt Nam và thuộc về nước Việt Nam. Partie de la Cochinchine là bản đồ đầu tiên đã vẽ một cách tuyệt đối chính xác vị trí (kinh độ, vĩ độ), đặc điểm địa lí, tên gọi phương Tây của các đảo lớn nhất và quan trọng nhất trong quần đảo Hoàng Sa. Bản đồ đặt trong khu vực Cochinchine là một bộ phận hữu cơ không thể tách rời

của Đế chế An Nam, minh chứng một cách rõ ràng và chuẩn xác chủ quyền của Việt Nam ở Paracels đã được quốc tế ghi nhận.

Bộ Atlas Thế giới của Philippe Vandermaelen nói chung và Partie de la Cochinchine nói riêng xét trên mọi khía cạnh đều có thể được coi là một tài liệu vô giá không chỉ giúp nâng cao giá trị khoa học chuẩn mực của công cuộc tuyên truyền, giáo dục về chủ quyền biển đảo, mà còn là một bằng chứng hùng hồn, đích thực, hiệu quả và có giá trị pháp lí quốc tế cao cho công cuộc đấu tranh bảo vệ chủ

quyền biển đảo thiêng liêng của Tổ quốc Việt Nam. Đặc biệt, theo bộ Atlas này, các đường biên giới, phạm vi lãnh thổ, lãnh hải được phân định rất rõ ràng, mạch lạc và rất dễ nhận biết. Hiện các bản nguyên gốc đang được lưu trữ trong nhiều thư viện, kho sách ở châu Âu, châu Mỹ... và hiện tại là ở Thủ đô Hà Nội - Việt Nam.

BỘ ATLAS ĐẢM BẢO TÍNH KHÁCH QUAN, CHÍNH XÁC CAO

GS.TS Nguyễn Quang Ngọc, Phó Chủ tịch Hội khoa học lịch sử Việt Nam



khẳng định: Tám bản đồ này rất hiện đại và chính xác ở mức tuyệt đối. Philippe Vandermaelen là người say mê bản đồ, vẽ bản đồ theo phương pháp khoa học từ rất sớm và cũng sớm có thành tựu được cả thế giới công nhận. Bên cạnh đó, Vương quốc Bỉ là nước có nền địa lý học và bản đồ học phát triển hàng đầu thế giới. Mặt khác, tám bản đồ này được vẽ theo công nghệ đỉnh cao đầu thế kỷ XIX, chủ quyền của Việt Nam ở quần đảo Hoàng Sa và Trường Sa được đánh dấu rất mạch lạc. Bộ Atlas còn là sự ghi nhận quốc tế đối với chủ quyền của Việt Nam ở hai quần đảo kể trên. Đó là bộ bản đồ với độ chính xác, khách quan, khoa học và được nước bên ngoài ghi nhận.

Cũng theo GS. Nguyễn Quang Ngọc: Tôi nghiên cứu và tập hợp bản đồ phương Tây từ nhiều năm nay. Nhưng có thể tôi không may mắn gặp được bộ Atlas này. Cách đây hơn một tháng, chị Nguyễn Thị Hải - nghiên cứu sinh Đại học Paris 7 gửi cho tôi bản sao bộ bản đồ này qua GS. Nguyễn Văn Khánh - Hiệu trưởng Trường Đại học KHXH&NV. Khi tiếp cận,

tôi đã rất ngạc nhiên bởi đây là tám bản đồ cổ cực kỳ có giá trị về mặt khoa học và pháp lý. Lúc đó, tôi đã đề nghị với lãnh đạo Bộ Thông tin và Truyền thông tạo điều kiện để tôi nghiên cứu trực tiếp, chứ nghiên cứu qua bản photocopy thì không đánh giá được điều gì. Khi tới châu Âu, tôi được tạo điều kiện, tiếp xúc nhiều bản gốc của bộ Atlas này. Nó đang được lưu giữ ở nhiều nơi, thư viện Trường Đại học Y- Paris, Thư viện Quốc gia Pháp có tới 2 bộ, rồi ở Thư viện Viện Địa lý hoàng gia Bỉ... Tôi đã nghiên cứu, trao đổi với các chuyên gia về bản đồ ở châu Âu, và cả các chuyên gia về luật ở châu Âu nhằm khẳng định tính pháp lý và giá trị của bộ Atlas Thế giới này. Đồng thời, bộ Atlas trên đảm bảo tính khách quan, chính xác, được lập bởi bên thứ ba là nhà địa lý Philippe Vandermaelen từ những năm đầu thế kỷ XIX. Những chứng cứ quan trọng này cũng góp phần khẳng định chắc chắn chủ quyền của Việt Nam, phân bác yêu sách, tham vọng phi lý trong thời gian qua của Trung Quốc đối với Hoàng Sa và Trường Sa của Việt Nam.

6 tập Atlas Thế giới được doanh nhân Ngô Chí Dũng, Tổng Giám đốc công ty Dược phẩm ECO mua lại và tặng lại cho Bộ Thông tin và Truyền thông ngày 13/5/2014 vừa qua nhằm làm đầy đặn thêm cơ sở lịch sử và pháp lý về chủ quyền của Việt Nam ở Paracels. Kể từ khi phát hiện, các nhà sưu tầm tiến hành khảo sát 5 bộ Atlas ở các Thư viện Quốc gia Pháp, Thư viện Viện Địa lý Hoàng gia Bỉ, Thư viện trường Đại học Y Paris; rồi cùng thảo luận và thống nhất đánh giá với các chuyên gia Địa lý học, Bản đồ học, Sử học, Luật học, Thư viện học ở Paris, Bruxelles để có cơ sở xác định bộ Atlas Thế giới tại Hiệu sách cổ Sanderus, số 32, Nederkouter, thành phố Gent, nước Bỉ là bộ gốc xuất bản tại Bruxelles năm 1827.